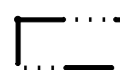







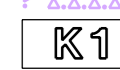

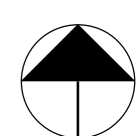



ORGANIZACE ÚZEMÍ

-  HRANICE ŘEŠENÉHO ÚZEMÍ - KATASTRU OBCE KOSTELEČ
-  HRANICE ZASTAVĚNÉHO ÚZEMÍ OBCE
-  HRANICE ZASTAVITELNÝCH PLOCH
-  HRANICE PLOCH A KORIDORŮ ÚZEMNÍCH REZERV
-  HRANICE PLOCH A KORIDORŮ, VE KTERÝCH JE ULOŽENO PROVĚŘENÍ ZMĚNY VYUŽITÍ ÚZEMNÍ STUDII
-  ZÁJMOVÉ ÚZEMÍ CENTRA OBCE - ULOŽENO PROVĚŘENÍ ZMĚNY VYUŽITÍ ÚZEMNÍ STUDII
-  PLOCHY PRO REVITALIZACI VODNÍCH PRVKŮ A VODNÍHO REŽIMU KRAJINY- NUTNO PROVĚŘIT ÚZEMNÍ STUDII
-  HRANICE PLOCH NAVRŽENÝCH K ZALESNĚNÍ A PRVKY ÚSES NA ZEMĚDĚLSKÉ PŮDĚ
-  HRANICE PLOCHYS OCHRANNÝM REŽIMEM KRAJINNÉ DOMINANTY KOSTELA
-  OZNAČENÍ LOKALIT



| | | | |
|---|--------------------|---|-----------|
|  | | KOSTELEČ - ÚZEMNÍ PLÁN Výkres základního členění území | |
| zak.č. | 0403 | měřítko | 1 : 5 000 |
| datum | 07/2009 | POŘIZOVATEL: | MeÚ Kyjov |
| digitalizace | PZKaGIS s.r.o Brno | | |