



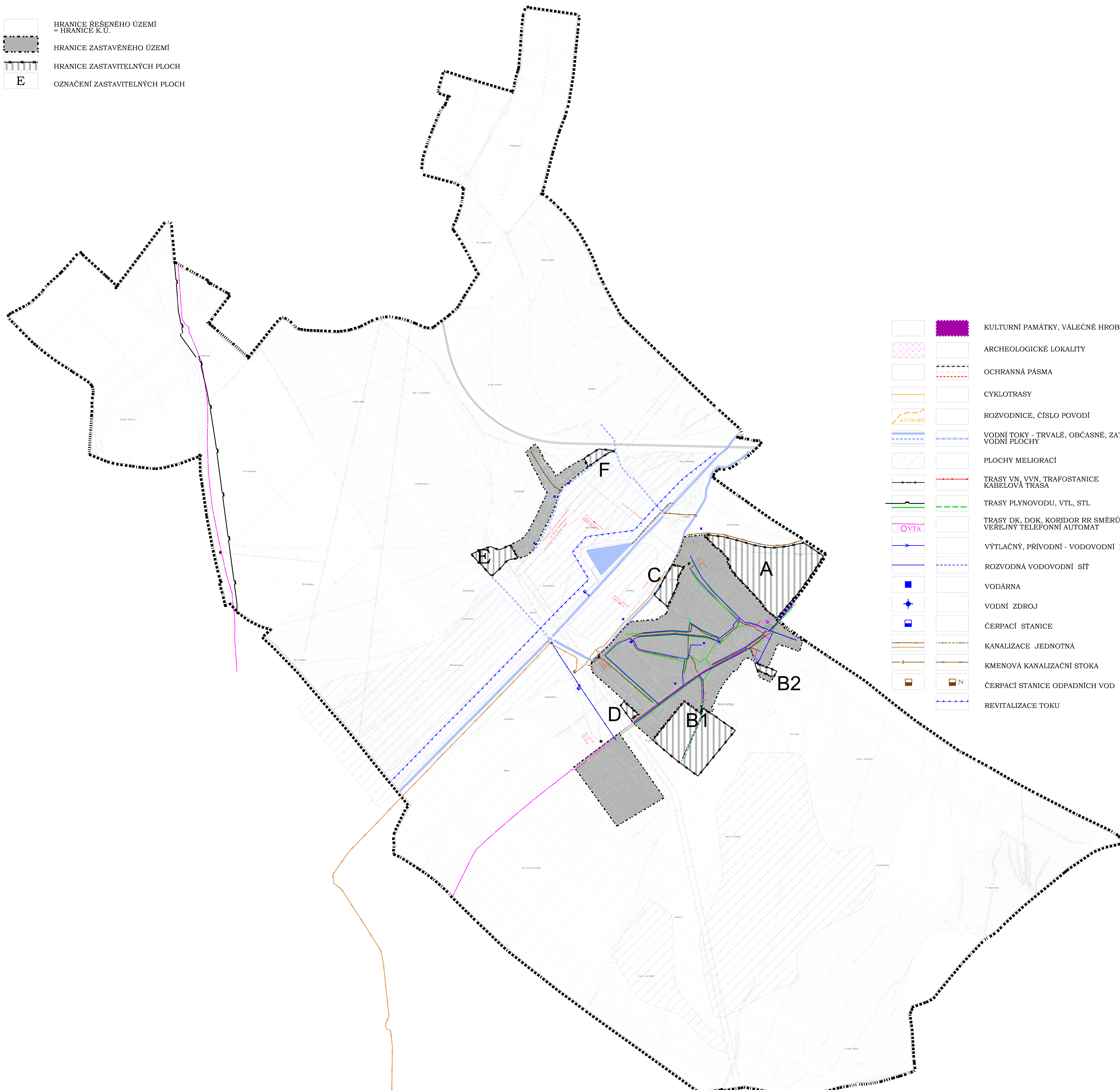





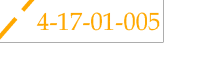


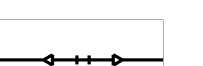













# SKORONICE

ORGANIZACE ÚZEMÍ	
	HRANICE ŘEŠENÉHO ÚZEMÍ = HRANICE K.Ú.
	HRANICE ZASTAVĚNÉHO ÚZEMÍ
	HRANICE ZASTAVITELNÝCH PLOCH
	OZNAČENÍ ZASTAVITELNÝCH PLOCH



	KULTURNÍ PAMÁTKY, VÁLEČNÉ HROBY, PIETNÍ MÍSTA
	ARCHEOLOGICKE LOKALITY
	OCHRANNÁ PÁSMA
	CYKLOTRASY
	ROZVODNICE, ČÍSLO POVODÍ
	VODNÍ TOKY - TRVALE, OBČASNĚ, ZATRUBNĚNÉ, VODNÍ PLOCHY
	PLOCHY MELIORACÍ
	TRASY VN, VVN, TRAFOSTANICE
	KABELOVÁ TRASA
	TRASY PLYNOVODU, VTL, STL
	TRASY DK, DOK, KORIDOR RR SMĚRŮ VEREJNÝ TELEFONNÍ AUTOMAT
	VÝTLAČNÝ, PŘÍVODNÍ - VODOVODNÍ ŘAD
	ROZVODNÁ VODOVODNÍ SÍŤ
	VODÁRNA
	VODNÍ ZDROJ
	ČERPACÍ STANICE
	KANALIZACE JEDNOTNÁ
	KMENOVÁ KANALIZAČNÍ STOKA
	ČERPACÍ STANICE ODPADNÍCH VOD
	REVITALIZACE TOKU

<p>ING ARCH JANA KAŠTÁNKOVÁ autORIZOVANÝ ARCHITEKT Radnická 5 602 00 BRNO</p>		<p>ÚZEMNÍ PLÁN SKORONICE HLAVNÍ VÝKRES - TECHNICKÁ INFRASTRUKTURA</p>	
datum	srpen 2014	měřítko	1 : 5 000
Ing. arch. Jana Kaštánková		POŘIZOVATEL: MeÚ Kyjov	

1bs