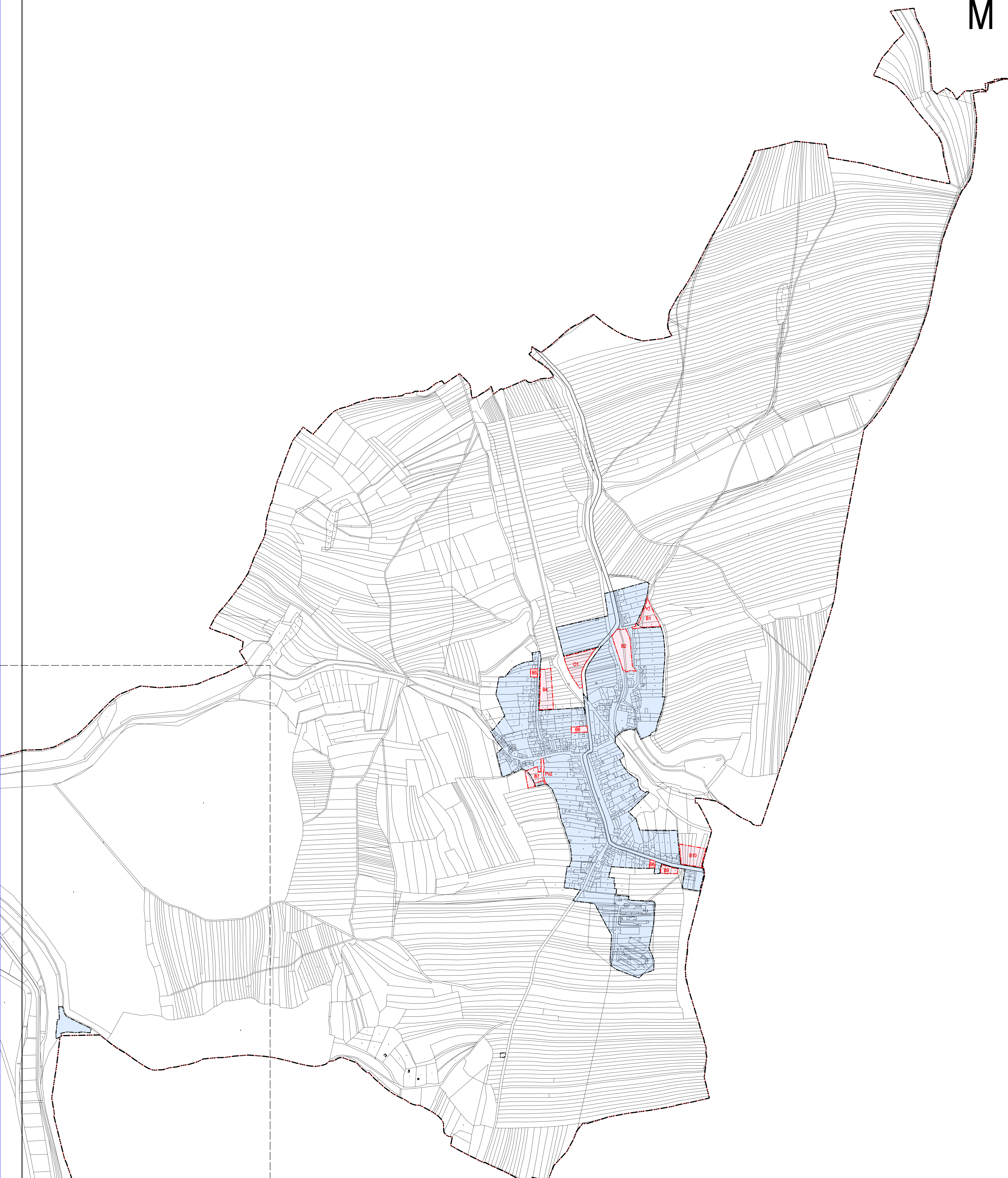
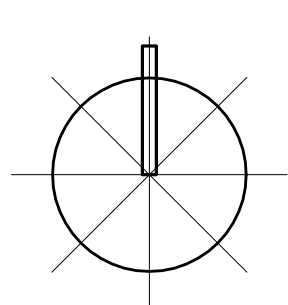
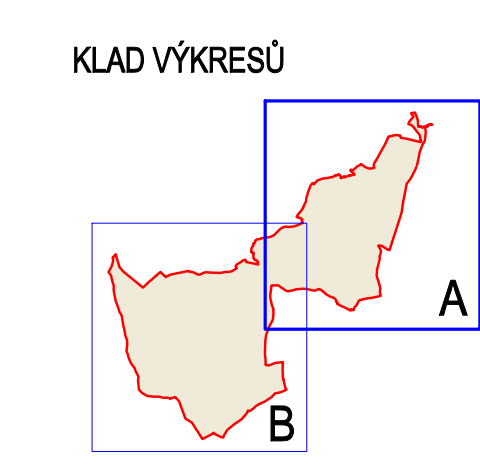


# ÚZEMNÍ PLÁN OBCE MOUCHNICE



STABILIZOVANÉ PLOCHY PLOCHY ZMĚN	HRANICE KATASTRÁLNÍ - HRANICE ŘEŠENÉHO ÚZEMÍ
	HRANICE ZASTAVĚNÉHO ÚZEMÍ K 30.11.2007
	HRANICE ZASTAVITELNÝCH PLOCH
	ZASTAVĚNÉ PLOCHY
	ZASTAVITELNÉ PLOCHY
	PLOCHY VE KTERÝCH BUDE ULOŽENO PROVĚŘENÍ ZMĚN JEJICH VYUŽITÍ ÚZEMNÍ STUDIÍ



Ing. arch. Vladimír Dujka, Kamenná 3858, Zlín 760 01		Zak.č.:	102/004
Příjemce:	Městský úřad Kojov, odbor stavebního řádu a územního plánování	Arch.č.:	442/08
Město:	Mouchnice	Formát:	12 A4
Stupeň:	NÁVRH	Datum:	06/2008
Obsah:	VÝKRES ZÁKLADNÍHO ČLENĚNÍ ÚZEMÍ	Měřítko:	1:5000
		Č.v.:	A.2.1