
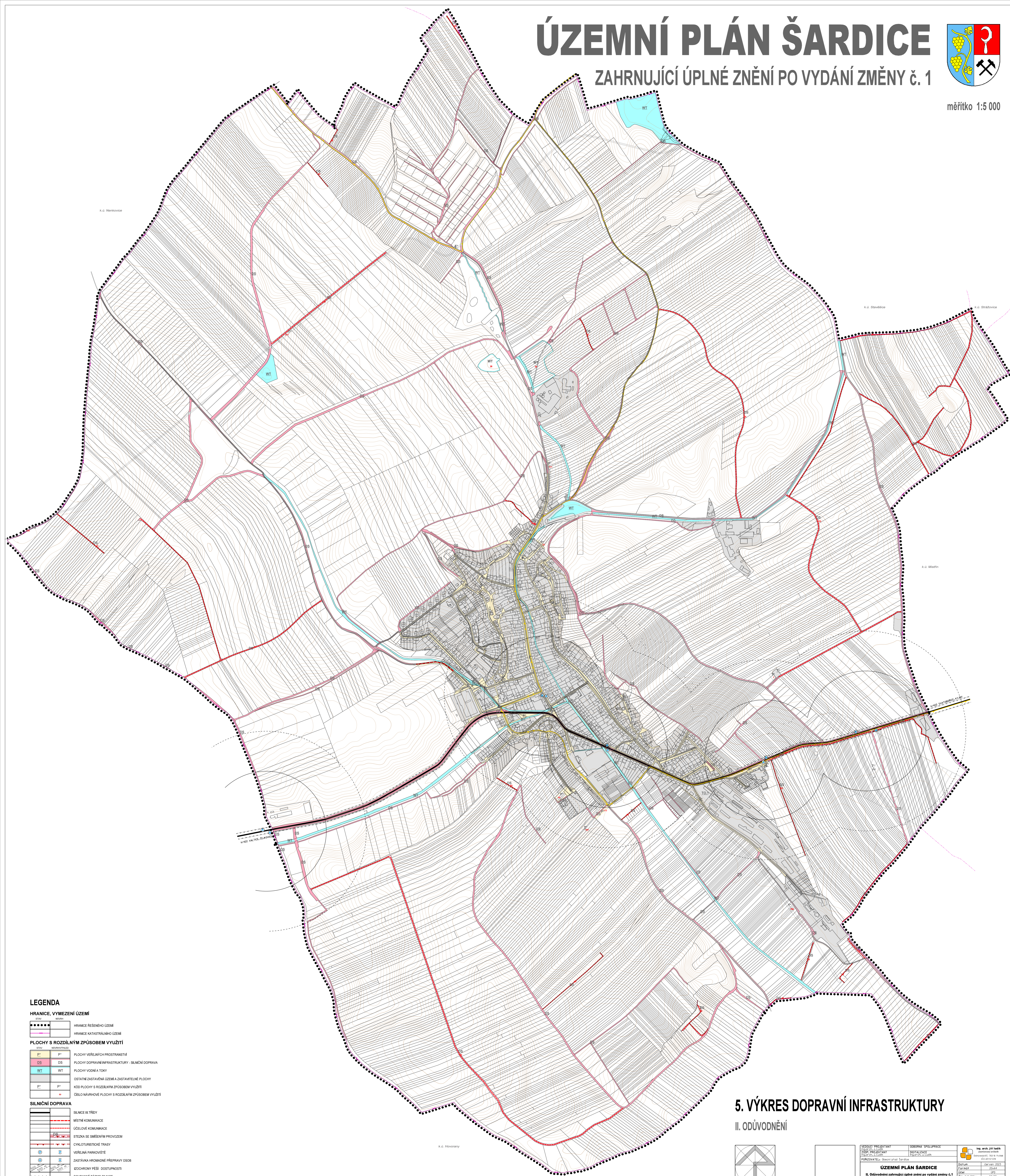


ÚZEMNÍ PLÁN ŠARDICE

ZAHRNUJÍCÍ ÚPLNÉ ZNĚNÍ PO VYDÁNÍ ZMĚNY č. 1



měřítko 1:5 000



LEGENDA

HRANICE, VYMEZENÍ ÚZEMÍ

| | |
|-------|-----------------------------|
| ----- | HRANICE ŘEŠENÉHO ÚZEMÍ |
| ----- | HRANICE KATASTRÁLNÍHO ÚZEMÍ |

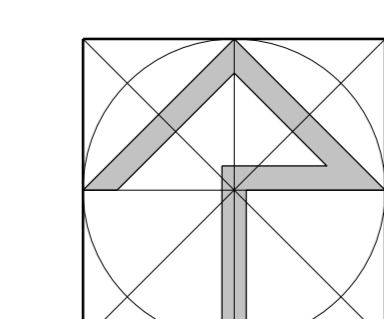
PLOCHY S ROZDÍLNÝM ZPŮSOBEM VYUŽITÍ

| STAV | NAZEV PLOCHY | POLOŽKA |
|----------------|----------------|--|
| P ¹ | P ¹ | PLOCHY VEŘEJNÝCH PROSTRANSTVÍ |
| DS | DS | PLOCHY DOPRAVNÍ INFRASTRUKTURY - SILNIČNÍ DOPRAVA |
| WT | WT | PLOCHY VODNÍ A TOKY |
| P ² | P ² | OSTATNÍ ZASTAVĚNÁ ÚZEMÍ A ZASTAVITELNÉ PLOCHY |
| P ³ | P ³ | KÓD PLOCHY S ROZDÍLNÝM ZPŮSOBEM VYUŽITÍ |
| --- | --- | ČÍSLO NÁVRHOVÉ PLOCHY S ROZDÍLNÝM ZPŮSOBEM VYUŽITÍ |

SILNIČNÍ DOPRAVA

| | |
|-------|---------------------------------|
| ----- | SILNICE III. TŘÍDY |
| ----- | MÍSTNÍ KOMUNIKACE |
| ----- | ÚČELOVÉ KOMUNIKACE |
| ----- | STEŽKA SE SMĚŠNÝM PROVOZEM |
| ----- | CYKLOTURISTICKÉ TRASY |
| ----- | VEŘEJNÁ PARKOVISTE |
| ----- | ZASTÁVKA HROMADNÉ PŘEPRAVY OSOB |
| ----- | IZOCHRONNÝ PĚŠÍ DOSTUPNOSTI |
| ----- | OCHRANNÉ PÁSMO SILNICE |

5. VÝKRES DOPRAVNÍ INFRASTRUKTURY II. ODŮVODNĚNÍ



| | | |
|-------------------------------|---------|------|
| YKRES DOPRAVNÍ INFRASTRUKTURY | 1:5 000 | IL 5 |
|-------------------------------|---------|------|

| | | |
|--|-------------------------------------|------------|
| VEDOUcí PROJEKTANT Ing. arch. Jiří Šedík | OBORNÁ SPOLUPRÁCE DIGITALIZACE | autorizace |
| ZOOP. PROJEKTANT Ing. arch. Jiří Šedík | PROJEKTANT Ing. arch. Jiří Šedík | autorizace |
| PORADYVATEL Ing. arch. Jiří Šedík | PROJEKTANT Ing. arch. Jiří Šedík | autorizace |
| ÚZEMNÍ PLÁN ŠARDICE | | |
| II. Odůvodnění zahrnující úplné znění po vydání změny č. 1 | | |
| YKRES DOPRAVNÍ INFRASTRUKTURY | | |
| 1:5 000 | | |