











# ÚZEMNÍ PLÁN SVATOBOŘICE-MISTRŮV

## ZASTAVĚNÉ ÚZEMÍ, ZASTAVITELNÉ PLOCHY, PLOCHY PŘESTAVBY A ZASTAVITELNÉ KORIDORY

-  hranice zastavěného území dle zákona č. 183/2006 Sb., § 13 odst. 1 2017
-  zastavitelné plochy
-  plochy přestavby
-  koridor pro umístění technické infrastruktury
-  koridor pro umístění dopravní infrastruktury
-  označení zastavitelných ploch
-  označení ploch přestavby

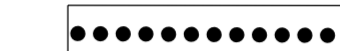

## KORIDORY A PLOCHY ÚZEMNÍCH REZERV

-  koridory územních rezerv pro možné budoucí umístění dopravní infrastruktury
-  plochy územních rezerv
-  koridory územních rezerv pro možné budoucí umístění sportovních zařízení

## PODMÍNĚNÍ ROZHODOVÁNÍ O ZMĚNÁCH V ÚZEMÍ

-  plochy, ve kterých je rozhodování v plně podmíněno provedením územní studie

## INFORMATIVNÍ ÚDAJE

-  hranice katastrálních území
-  hranice řešeného území (v hranici k.ú. Svatobořice + k.ú. Mistřín)








## VÝKRES ZÁKLADNÍHO ČLENĚNÍ 1 : 5.000

Příloha č. 1 Územní studie Svatobořice-Mistřín, územní studie a územní plánování Projektant: Ing. arch. Milan Hučík, autorizace č. 02 483 Datum zpracování: 11/2017 Vypracoval: Ing. arch. Milan Hučík	Číslo výkresu: <b>I.01</b>
---	-------------------------------




ZÁZNAM O ÚČINNOSTI ÚZEMNÍHO PLÁNU	
Správní orgán, který územní plán vydal:	Zastupitelstvo obce Svatobořice-Mistřín
Datum nabytí účinnosti:	
Příloha č. 1 Územní studie Svatobořice-Mistřín, územní studie a územní plánování	Řešitel:
Jméno a příjmení:	
Funkce:	
Podpis:	

KLAD LISTŮ  
**A**  
**B**

## ZASTAVĚNÉ ÚZEMÍ, ZASTAVITELNÉ PLOCHY, PLOCHY PŘESTAVBY A ZASTAVITELNÉ KORIDORY

-  hranice zastavěného území dle zákona č. 183/2006 Sb., § 13 odst. 1 2017
-  zastavitelné plochy
-  plochy přestavby
-  koridor pro umístění technické infrastruktury
-  koridor pro umístění dopravní infrastruktury
-  označení zastavitelných ploch
-  označení ploch přestavby



## KORIDORY A PLOCHY ÚZEMNÍCH REZERV

-  koridory územních rezerv pro možné budoucí umístění dopravní infrastruktury
-  plochy územních rezerv
-  koridory územních rezerv pro možné budoucí umístění sportovních zařízení

## PODMÍNĚNÍ ROZHODOVÁNÍ O ZMĚNÁCH V ÚZEMÍ

-  plochy, ve kterých je rozhodování v plně podmíněno provedením územní studie

## INFORMATIVNÍ ÚDAJE

-  hranice katastrálních území
-  hranice řešeného území (v hranici k.ú. Svatobořice + k.ú. Mistřín)

## VÝKRES ZÁKLADNÍHO ČLENĚNÍ 1 : 5.000

Příloha č. 1 Územní studie Svatobořice-Mistřín, územní studie a územní plánování Projektant: Ing. arch. Milan Hučík, autorizace č. 02 483 Datum zpracování: 11/2017 Vypracoval: Ing. arch. Milan Hučík	Číslo výkresu: <b>I.01</b>
---	-------------------------------

ZÁZNAM O ÚČINNOSTI ÚZEMNÍHO PLÁNU	
Správní orgán, který územní plán vydal:	Zastupitelstvo obce Svatobořice-Mistřín
Datum nabytí účinnosti:	
Příloha č. 1 Územní studie Svatobořice-Mistřín, územní studie a územní plánování	Řešitel:
Jméno a příjmení:	
Funkce:	
Podpis:	

KLAD LISTŮ  
**A**  
**B**

