








ORGANIZACE ÚZEMÍ

-  HRANICE ŘEŠENÉHO ÚZEMÍ - KATASTRU OBCE HÝSLY
-  SILNICE
-  REGIONÁLNÍ BIOCENTRUM- RBC
-  LOKÁLNÍ BIOCENTRUM - LBC
-  LOKÁLNÍ BIKORIDOR - LBK - OSA
-  ELEKTROVOD VVN



spolufinancováno z rozpočtu Jihomoravského kraje

 Ing. arch. IVO KABELÁČ, autorizovaný architekt ANENSKÁ 12, 602 00 BRNO	HÝSLY - ÚZEMNÍ PLÁN	
	Výkres širších vztahů	
zak.č.	1301	měřítko 1 : 50 000
datum	leden 2016	
digitalizace Zdeněk Drápal	POŘIZOVATEL: MěÚ Kyjov	

2b