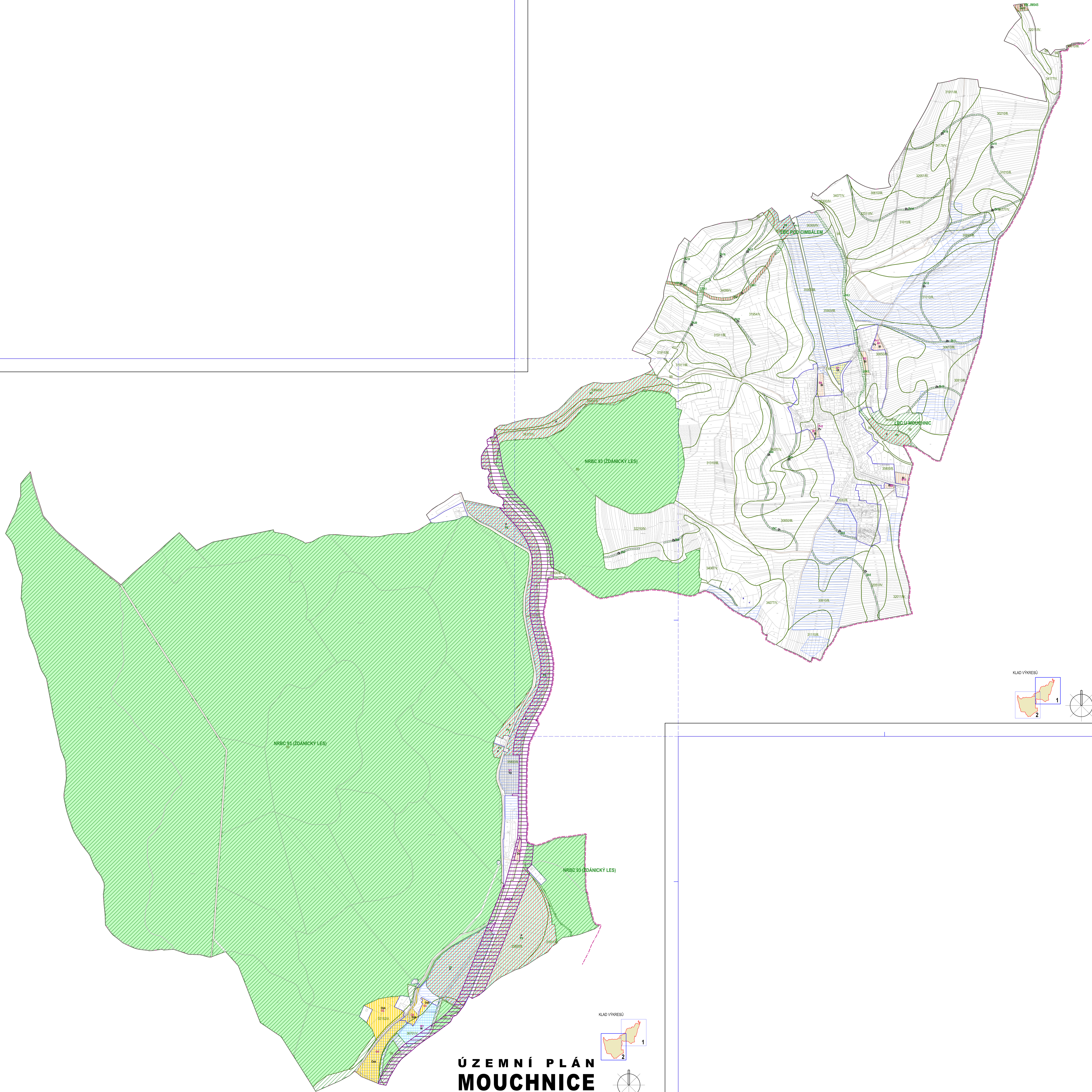
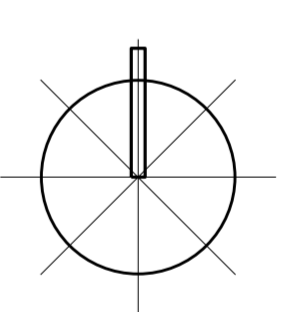
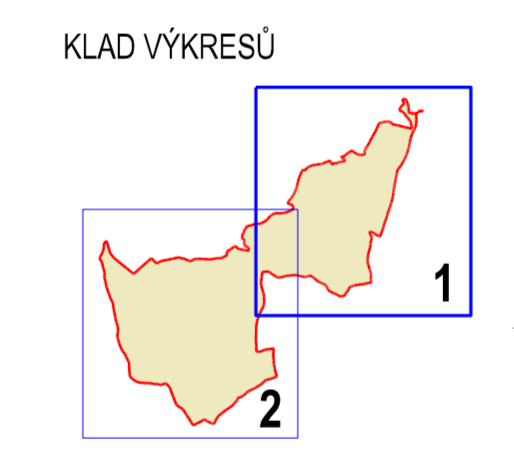


**ÚZEMNÍ PLÁN  
MOUCHNICE**  
ÚPLNÉ ZNĚNÍ PO VYDÁNÍ ZMĚNY Č. 1



	HRANICE KATASTRÁLNÍHO ÚZEMÍ
	HRANICE REKREAČNÍHO ÚZEMÍ
	HRANICE MĚSTSKÉHO ÚZEMÍ
	HRANICE ZASTAVĚNÉHO ÚZEMÍ (15.8.2022)
	ZASTAVĚNÉ PLOCHY
	ZMĚNY HRANICE
	ZK1
	BI PLOCHY INDIVIDUÁLNÍHO BYDLENÍ
	OB4 PLOCHY OBČANSKÉHO VYBAVENÍ - SPECIFICKÁ ŠKOLSKÁ ZAŘÍZENÍ
	OS PLOCHY OBČANSKÉHO VYBAVENÍ - TĚLOVÝCHOVA A SPORT
	Pv PLOCHY VEŘEJNÝCH PROSTRANSTVÍ
	OS4 KANCELÁŘSKÉ PRACOVNÍ MIKROPROSTŘEDÍ (KANCELÁŘSKÉ A ADMINISTRATIVNÍ TRÁTY)
	Dv PLOCHY ÚČELOVÉ DOPRAVY
	Vp PLOCHY PRŮMYŠLOVÉ VÝROBY
	W VODNÍ PLOCHY A TOKY
	Zk PLOCHY KRAJINNÉ ZELENE
	P PLOCHY PŘÍRODNÍ
	ZK001a HRANICE SPEJL S OZNÁMENÍM A PŘÍPOU PŘEDKOTI OCHRANY ŽP
	ÚČELOVÉ KOMUNIKACE
	PLOCHY OVOČNÝCH A MELIORKAČEK
	POZEMKY URČENÉ K PLNĚNÍ FUNKCE LEŠA
	NR REGIONÁLNÍ BIOCENTRUM
	REGIÓLNÍ BIOCENTRUM
	LOKÁLNÍ BIOCENTRUM
	LOKÁLNÍ BIOCENTRUM



Ing. arch. Vladimír Duška, Kamenná 3856, Zlín 760 01  
**ÚZEMNÍ PLÁN MOUCHNICE**  
**ÚPLNÉ ZNĚNÍ PO VYDÁNÍ ZMĚNY Č. 1**  
 VÝKRES PŘEDPOKLÁDANÝCH ZÁBORŮ PŮDŮVNÍHO FONDŮ

**ÚZEMNÍ PLÁN  
MOUCHNICE**  
ÚPLNÉ ZNĚNÍ PO VYDÁNÍ ZMĚNY Č. 1

Č.V. B.2.3\_2 VÝKRES PŘEDPOKLÁDANÝCH ZÁBORŮ PŮDŮVNÍHO FONDŮ 1:5000

