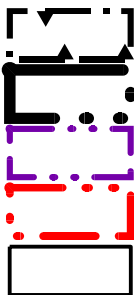
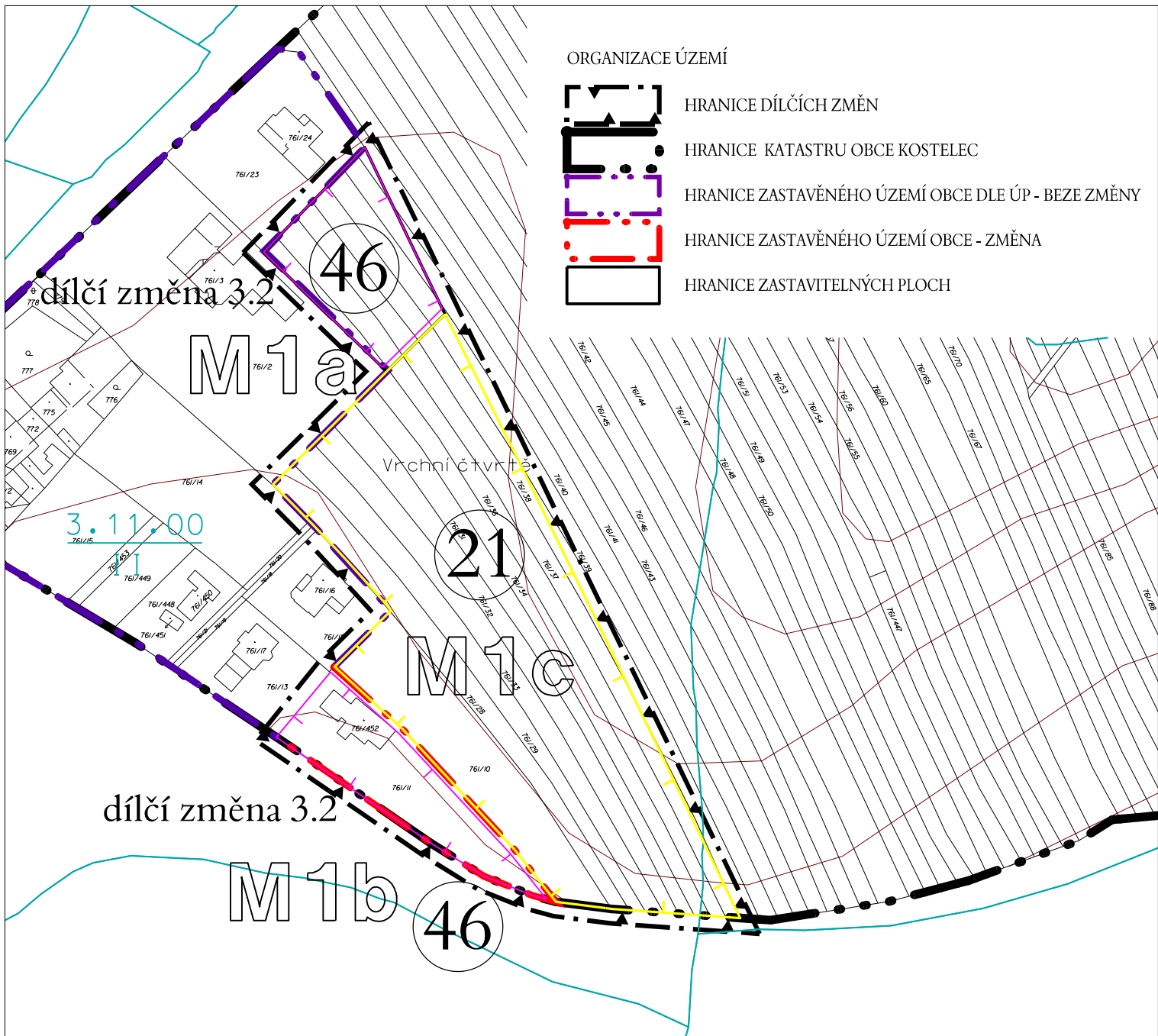


ORGANIZACE ÚZEMÍ



- HRANICE DÍLČÍCH ZMĚN
- HRANICE KATASTRU OBCE KOSTELEČ
- HRANICE ZASTAVĚNÉHO ÚZEMÍ OBCE DLE ÚP - BEZE ZMĚNY
- HRANICE ZASTAVĚNÉHO ÚZEMÍ OBCE - ZMĚNA
- HRANICE ZASTAVITELNÝCH PLOCH

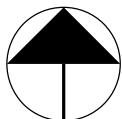


INFORMACE

- K1** OZNAČENÍ LOKALIT
- 0.08.05 IV.** HRANICE A KÓD BPEJ / TŘÍDA OCHRANY

POTENCIÁLNÍ ZÁBORY ZPF

- HRANICE LOKALITY POTENCIÁLNÍHO ZÁBORU ZPF PRO URBANIZACI
- HRANICE VYMEZENÝCH REZERVNÍCH PLOCH
- (30)** OZNAČENÍ PLOCHY POTENCIÁLNÍHO ZÁBORU ZPF



LAND
STUDIO
Ing. arch. IVO KABELÁČ, autorizovaný architekt
ANENSKÁ 12, 602 00 BRNO

KOSTELEČ - ÚZEMNÍ PLÁN - ZMĚNA č. 3

Výkres předpokládaných záborů půdního fondu

zak.č.	OTP 2019
datum	10/2019
digitalizace	Zdeněk Drápal

měřítko 1 : 2 000

POŘIZOVATEL: MěÚ Kyjov

2b