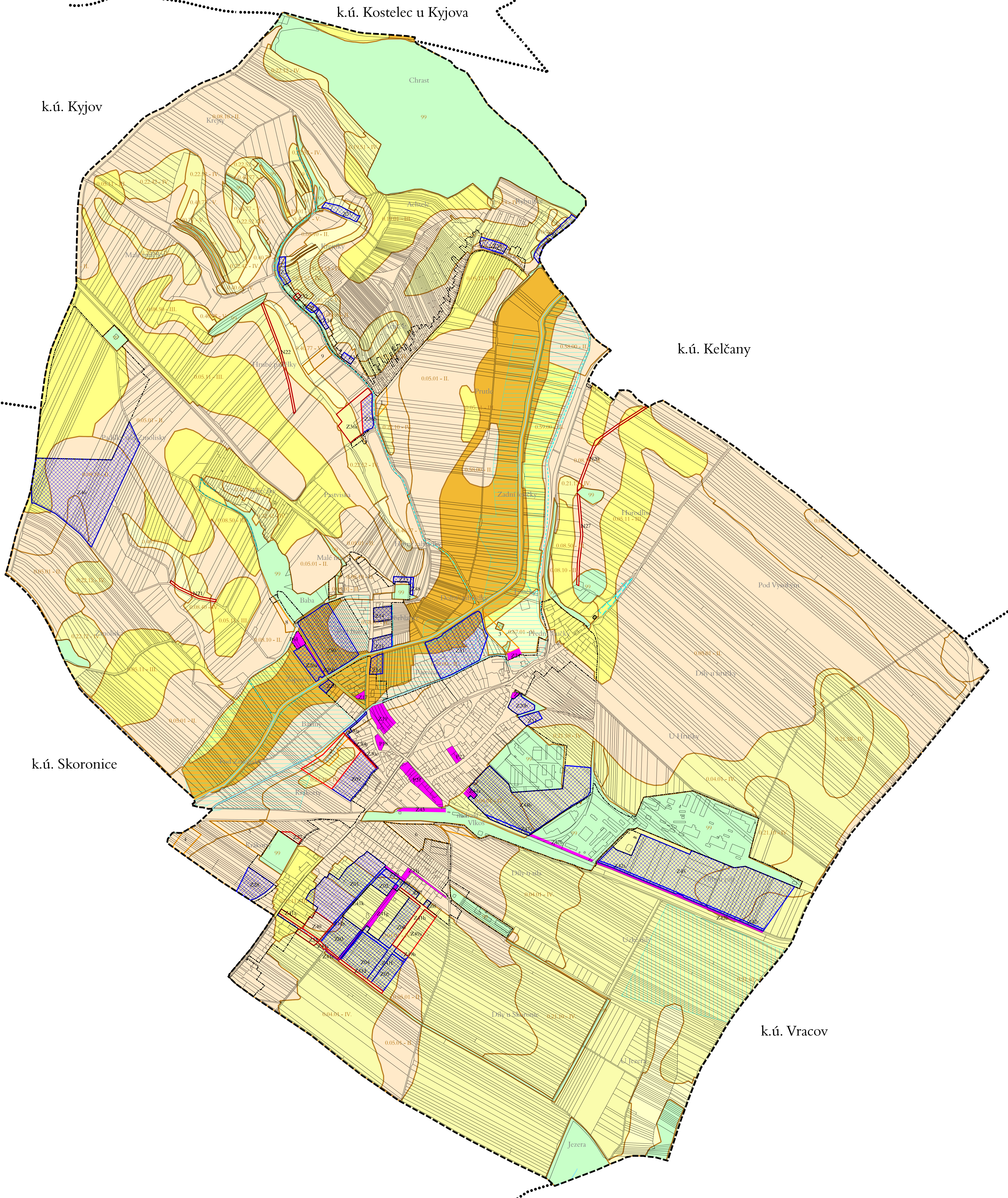



ODŮVODNĚNÍ ÚZEMNÍHO PLÁNU VLKOŠ



ZASTAVĚNÉ ÚZEMÍ

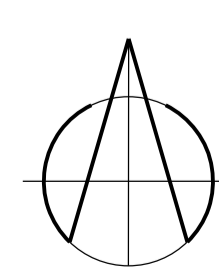
hranice zastavěného území dle zákona č. 183/2006 Sb.

DŮVOD ZÁBORU ZEMĚDĚLSKÉHO PŮDNÍHO FONDU VYPLYVAJÍCÍ Z ÚP VLKOŠ

- Rozvojové plochy vymezené ÚP Vlkoš vyvolávající zábor ZPF
- Rozvojové plochy vymezené ÚP Vlkoš nevyvolávající zábor ZPF
- Zábory již převzaté z ÚPN SÚ Vlkoš (odsouhlasené)
- Rozvojové plochy převzaté z ÚPN SÚ Vlkoš- nevyvolávající zábor ZPF
- Zábory odsouhlasené v ÚPN SÚ Vlkoš navržené zpět do zemědělského půdního fondu

INFORMATIVNÍ ÚDAJE

- hranice BPEJ
- 0.05.01 bonitní půdní ekologická jednotka (BPEJ)
- II. třída ochrany ZPF
- I. třída ochrany ZPF
- II. třída ochrany ZPF
- III. třída ochrany ZPF
- IV. třída ochrany ZPF
- nezemědělská půda
- hranice řešeného území (= hranice k.ú. Vlkoš u Kyjova)
- hranice katastrálního území
- investice do půdy - odvodnění
- investice do půdy - závlahy
- ostatní vodní toky
- poldr
- záchranný příkop
- ostatní vodní toky
- Z44 označení zastavěných ploch
- P21 označení ploch přestavby
- N20 označení nezastavěných ploch



PŘEDPOKLÁDANÉ ZÁBORY PŮDNÍHO FONDU

1 : 5.000

Polizovatel: Městský úřad Kyjov, odbor životního prostředí a územního plánování
 Projektant: AR projekt, s.r.o., Hviezdoslavova 29, 627 00 Brno
 Datum zpracování: 09/2016
 Vedoucí projektant: Ing. arch. Milan Hučík
 Vypracovali: Ing. arch. Milan Hučík
 Ing. arch. Michala Kollbová



II.03