






SKORONICE

ORGANIZACE ÚZEMÍ

	HRANICE ŘEŠENÉHO ÚZEMÍ = HRANICE K.Ú.
	HRANICE ZASTAVĚNÉHO ÚZEMÍ
	HRANICE ZASTAVITELNÝCH PLOCH
	OZNAČENÍ ZASTAVITELNÝCH PLOCH
	ÚZEMNÍ STUDIE



<i>ING ARCH JANA KAŠTÁNKOVÁ</i> autORIZOVANÝ ARCHITEKT Radnická 5 602 00 BRNO		ÚZEMNÍ PLÁN SKORONICE	
datum srpen 2014		VÝKRES ZÁKLADNÍHO ČLENĚNÍ	
Ing. arch. Jana Kaštánková		měřítko 1 : 5 000	1a
		POŘIZOVATEL: MeÚ Kyjov	